

A paisaxe subtropical

(rexión macaronésica)

Ángel Fernández, Lucía Blach, David Fontao,
David González



Localización

28° N

15° O



Piso basal

Matogueiras Xerófilas



Piso intermedio



Drago



Palmeira Canaria

Piso termocanario



Laurisilva



Piso mesocanario



Piñeiro Canario



Xesta



Matogueira de Xaras



Tomiño



Piso supracanario e orocanario.



Tonática



Tajinaste Rojo



Análise climatolóxica

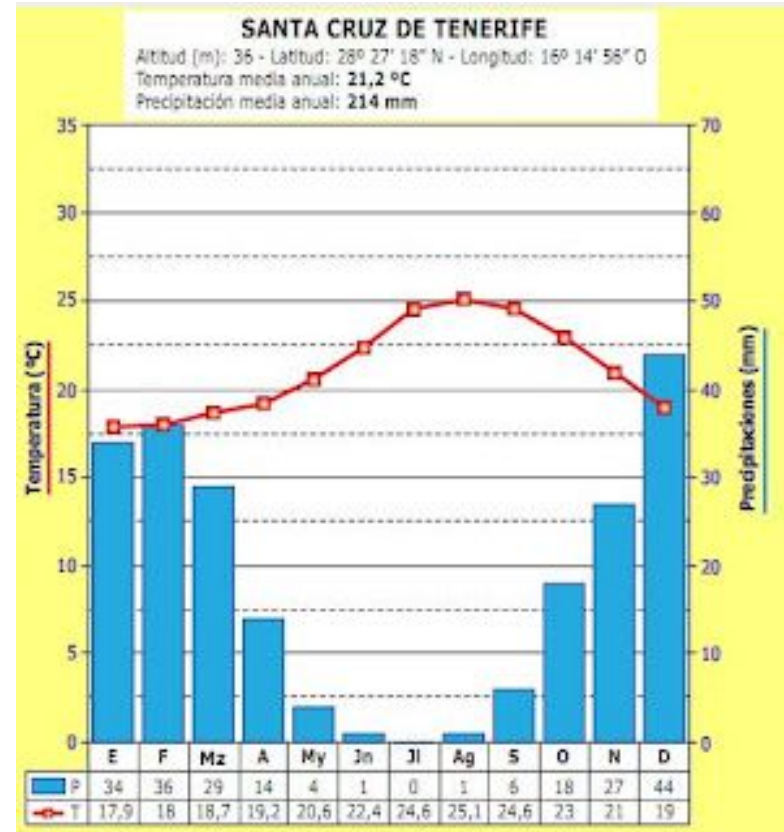
Temperaturas e precipitacións.

Temperaturas - Anuais

Temperaturas máis altas: agosto.

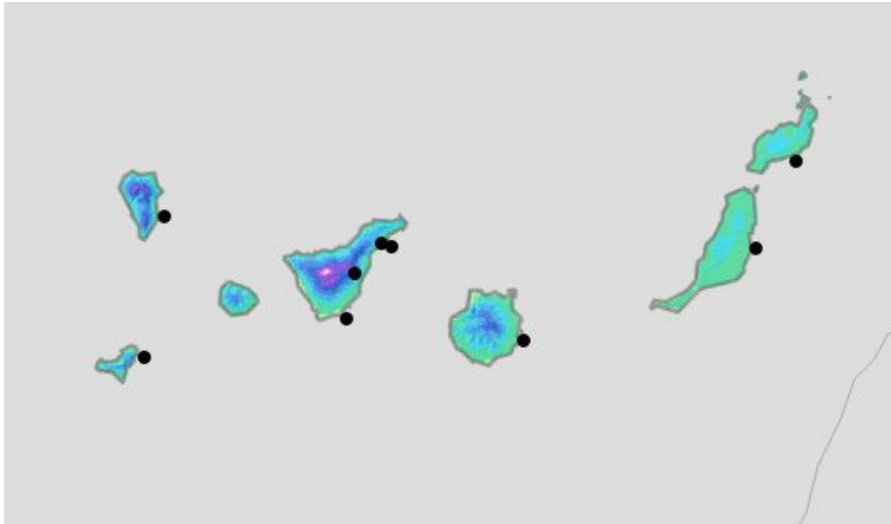
Temperaturas máis baixas: xaneiro.

A temperatura máis alta é Agosto, chegando aos 25°C, mentres que a máis baixa é a de xaneiro, chegando só aos 17,5 °C.



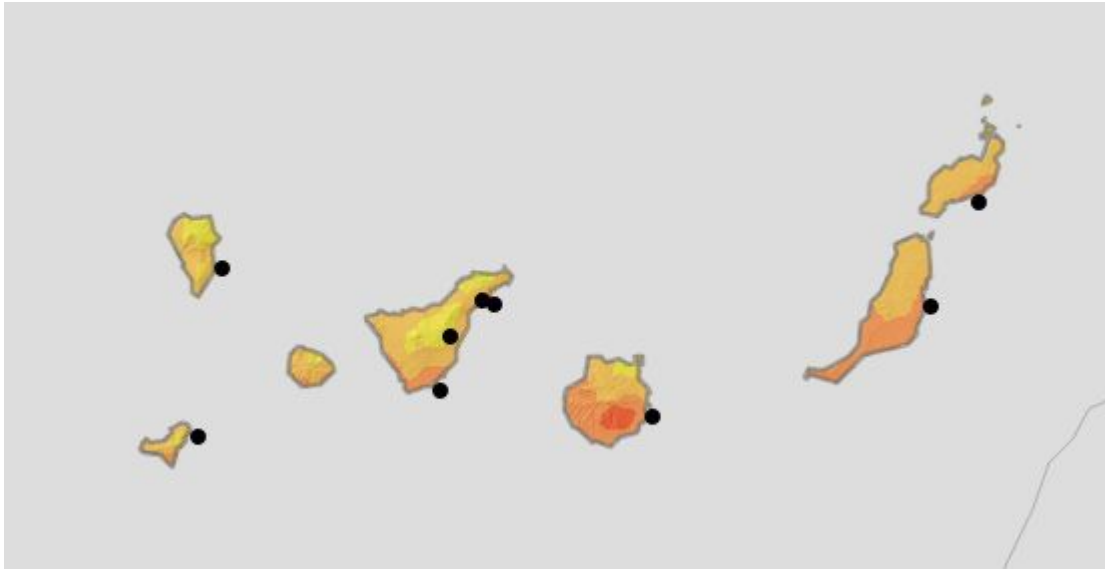


Temperaturas - Mínima media



As temperaturas no mes máis frío (xaneiro) varían maioritariamente entre os 7,5 °C e os 12,5 °C, aínda que chegan a baixar ata 2,5 °C no centro dalgunhas illas e incluso ata os -40 °C no punto máis elevado de Tenerife.

Temperaturas - Máxima media



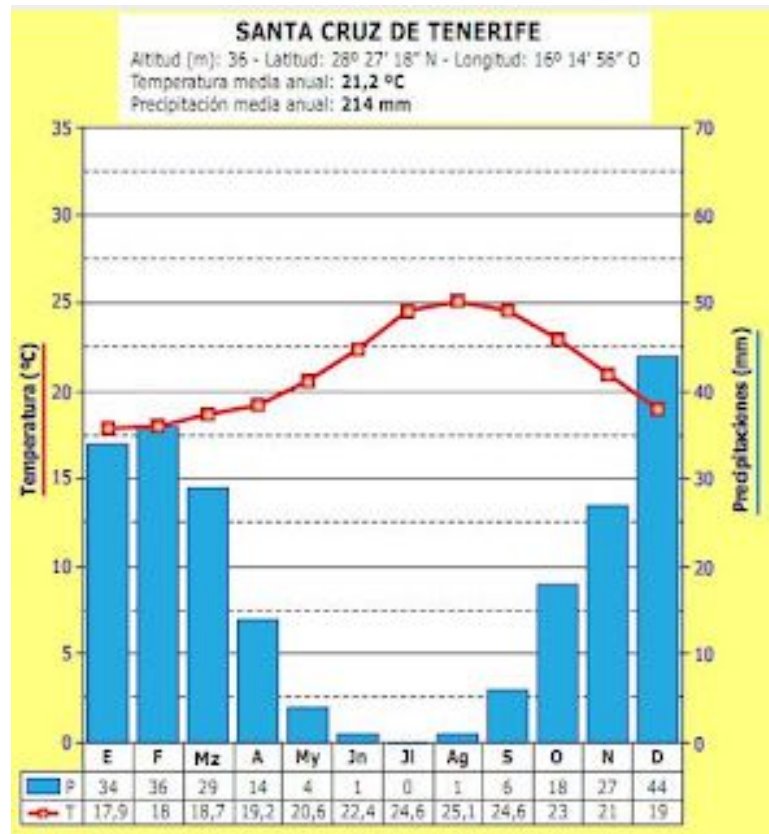
As temperaturas máximas medias van entre os 20 e os 30°C, sendo unha minoría os lugares nos que hai 30°C. A temperatura máxima atópase ao sur de Gran Canaria (30°C), mentres que as medias máis baixas atópanse no centro de Tenerife, e no norte de La Palma.

Precipitacións - Anuais

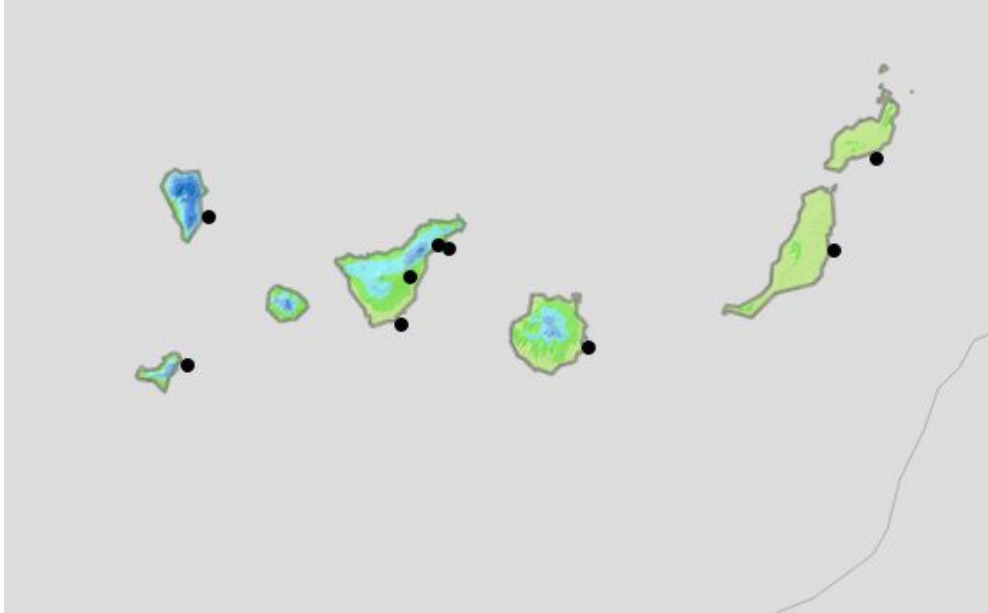
Precipitacións máis altas: Decembro.

Precipitación máis baixas: xullo

O mes con máis precipitación é Decembro, chegando aos 44mm, mentres que, a máis “seca” é xullo, chegando practicamente aos 0mm.



Precipitacións - Inverno



As precipitacións máis abundantes atópanse ao oeste no interior da Palma con 400 mm. Segundo nos acercamos máis á costa as precipitacións son cada vez menos.

Por outra parte, as máis escasas atópanse ao leste nas illas de Fuerteventura e Lanzarote, e son maioritariamente duns 50 mm e 100 mm nas zonas máis elevadas.

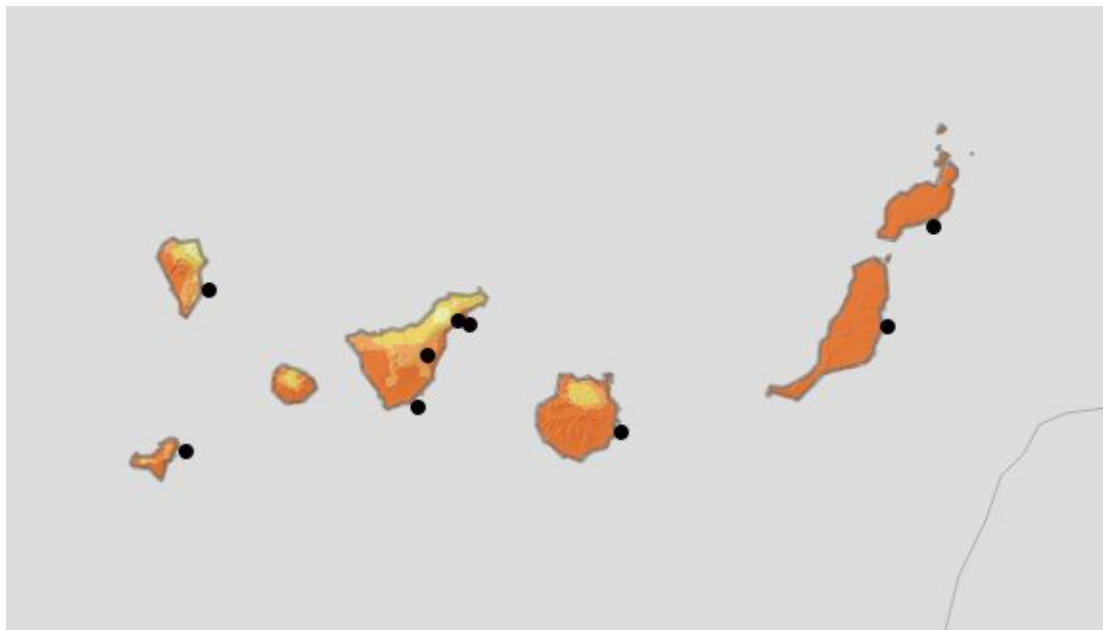


Precipitacións - Primavera



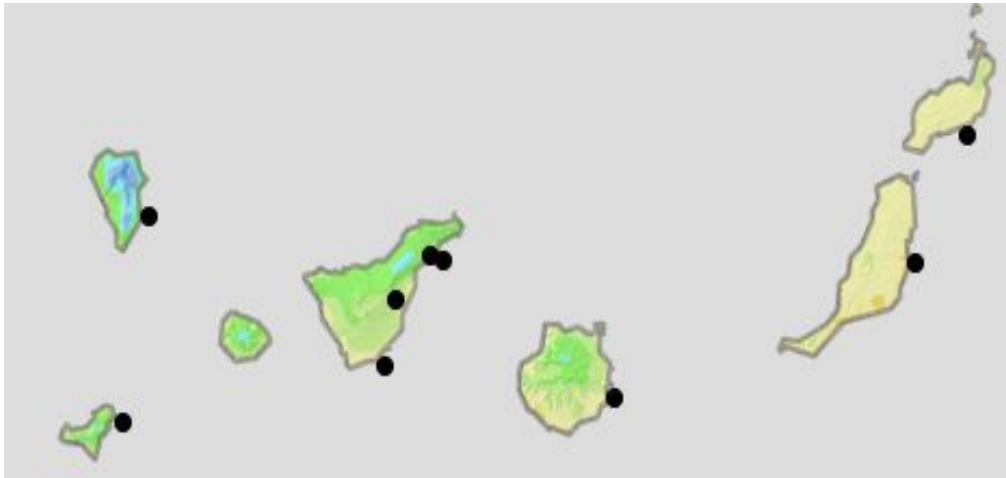
A cor máis predominante é a cor verde (100mm), pero hai algunhas zonas “secas”, nas que hai cores como amarelo forte (10mm) e amarelo suave (15mm) e tamén zonas con moitas precipitacións, como o azul (200mm).

Precipitacións - Verán



As precipitacións van dende os 0 ata os 25 mm, predominando a cor laranxa, e nun territorio máis limitado as precipitacións máis baixas, en cor amarela claro. As cores laranxas mostran as precipitacións de 0 a 5 mm, e as máis amarelas de 10 a 25 mm.

Precipitacións - Outono



Predomina a cor verde (100mm), pero hai zonas con máis precipitación como a cores azules (200mm, 300mm e 400mm), e zonas máis secas, as cores amarelas (25mm).



CONCLUSIÓN

A paisaxe subtropical é propia dun clima macaronésico caracterizado polas precipitacións escasas no sur e oeste e extremadamente baixas no norte e leste, sendo total anual inferiores a 300mm. En canto ao promedio da temperatura media anual, podería describirse como alta, sendo os seus valores superiores a 17°C.