

Paisaxe Subtropical

Lucía Alonso, Lola Pais, Daniela Miniño, Antía Troncoso
2ºESO B



Región macaronésica



Piso basal



Matogueiras xerófilas

Piso intermedio



Drago

Piso termocanario



Laurisilva

Piso mesocanario



Piñeiro canario



Matogueiras de Xaras



Xestas



Tomiño

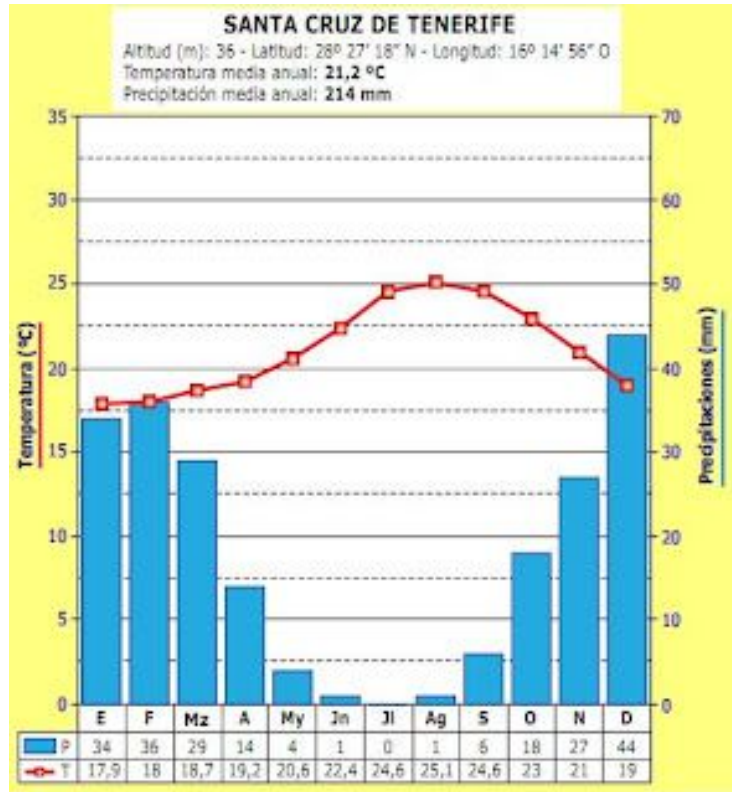
Piso supracanario e orocanario



Matogueiras de alta montaña

ANÁLISE CLIMATOLÓGICA

Climograma



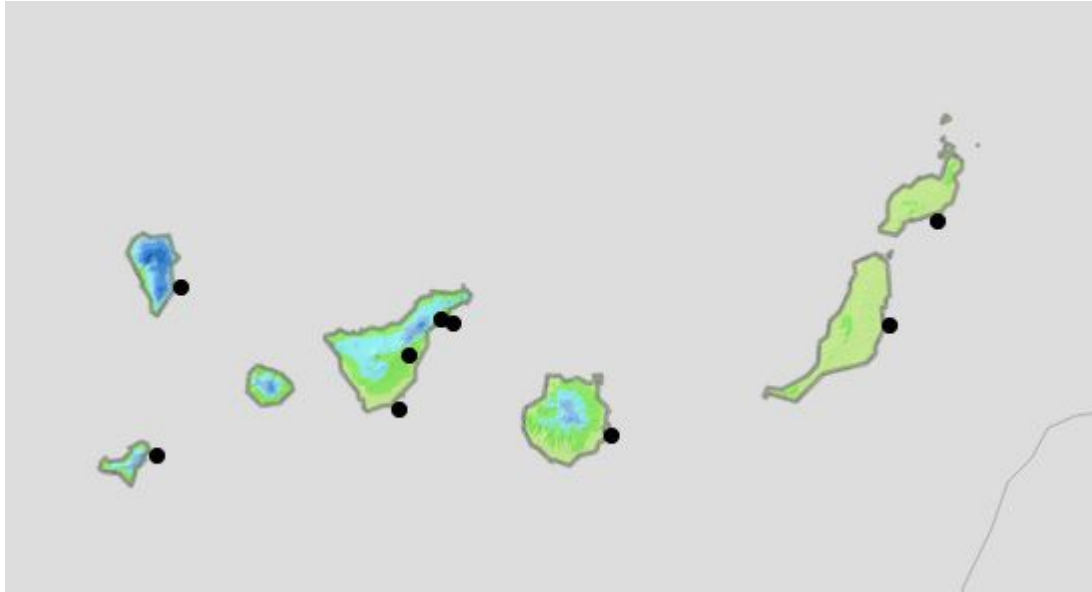
Precipitacións:

O mes con máximas precipitacións foi en decembro cun 44 mm e o mínimo foi en xullo cun 0 mm.

Temperaturas:

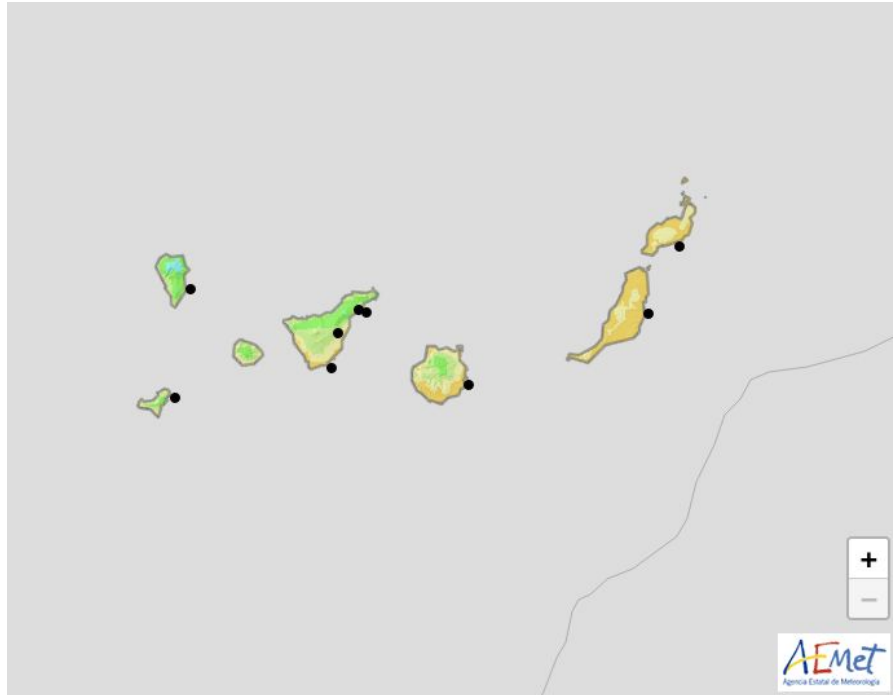
O mes con máximas temperaturas foi en agosto cun 25 °C e o mínimo foi en xaneiro cun 16°C.

Inverno



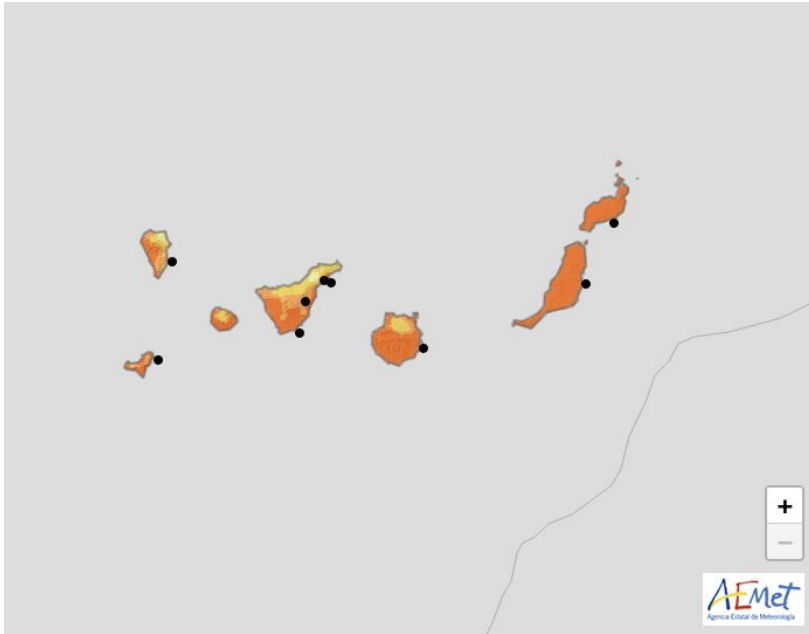
No oeste hai unha media de 600 mm, no centro, 200 mm e no leste, uns 50 mm mensualmente.

Primavera



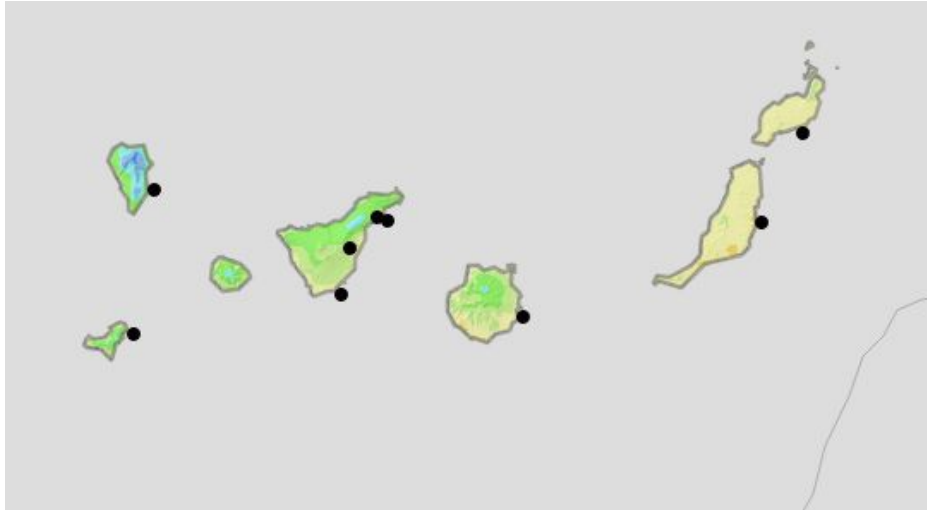
No oeste hai unha media de entre 50-100mm e no leste hai entre 10-25mm precipitacións.

Verán



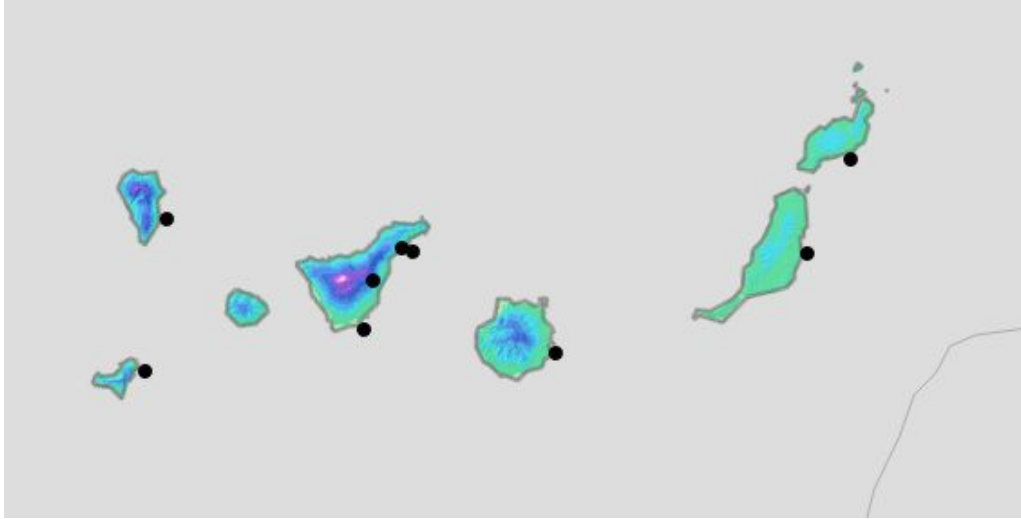
No oeste hai entre 0-25mm e no leste hai de 0-5mm precipitacións.

Outono



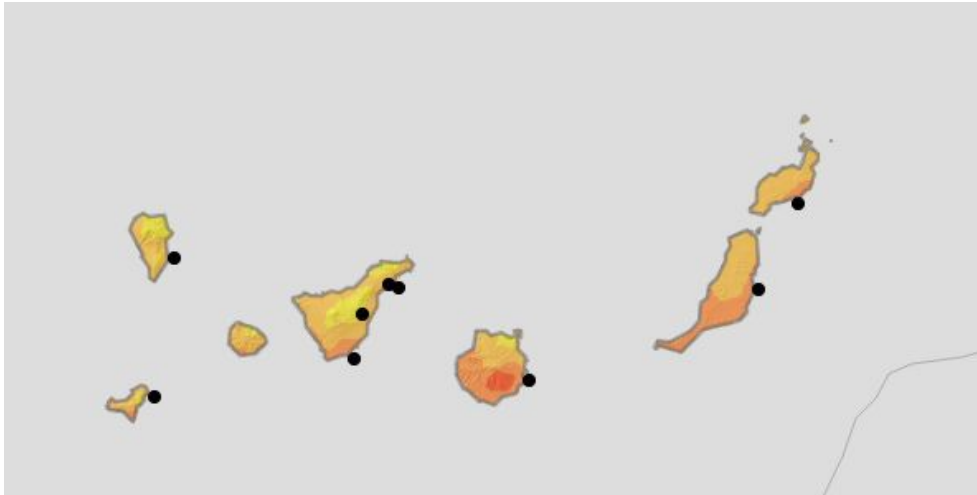
No noroeste hai entre 300 e 200 mm estacionais, no suroeste hai entre 100 e 50 mm, en cambio no leste hai só 25mm.

Temperatura mínima anual



A temperatura mínima anual ronda os 7.5 °C no mes de xaneiro.

Temperatura máxima anual



A temperatura máxima anual ronda a 27.30°C no mes de agosto.

Conclusión:

A paisaxe **subtropical** é propia dun clima **subtropical** caracterizado por unhas precipitacións **moi escasas**, **inferiores aos 300mm**. En canto ao promedio da temperatura media anual, podería describirse como **alta**, **sendo** sus valores **superiores ou iguais aos 17 °C**.