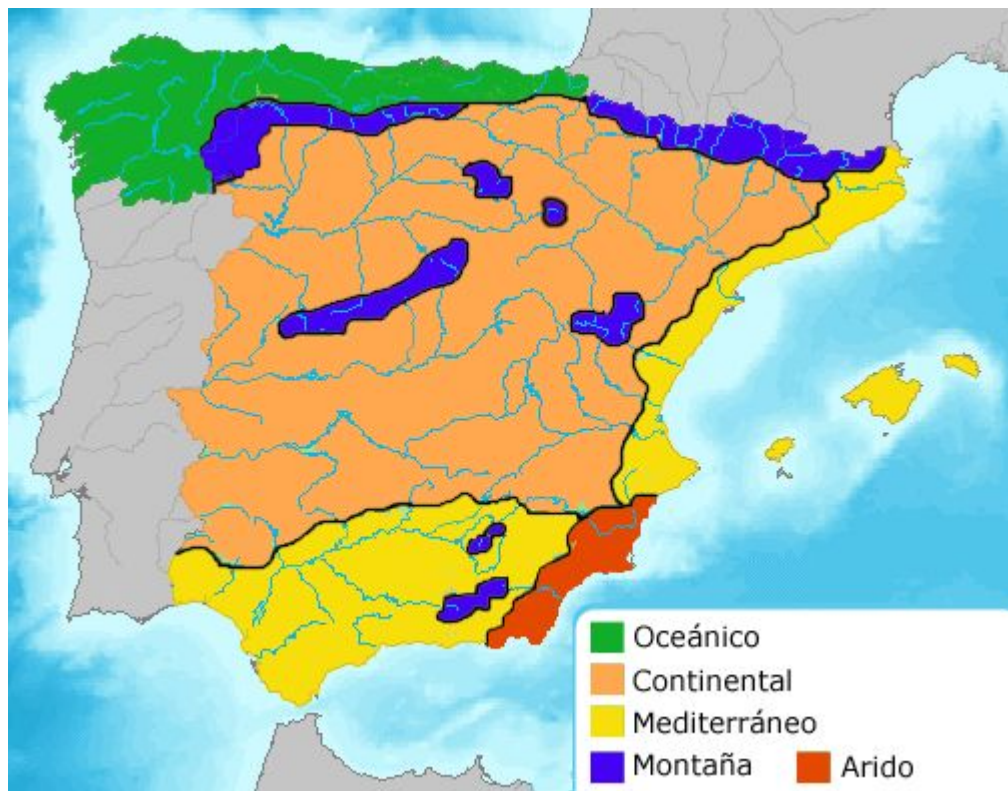


PAISAJE MEDITERRÁNEO



BOSQUE ESCLEROFÍLO

ACIÑEIRA / QUERCUS ILEX



CHAPARRO / QUERCUS COCCIFERA





SOMBREIRA/ QUERCUS SUBER



OLIVEIRA/ OLEA EUROPAEA

XARA / CISTUS LADANIFER



LENTISCO / PISTACIA LENTISCUS



ÉRBEDO / ARBUSTUS UNEDO



Formaciones de Matogueiras

Maquis (vexetación)



Garriga/Cistus creticus



Estepa/Cistus



PAISAXE DEVESA

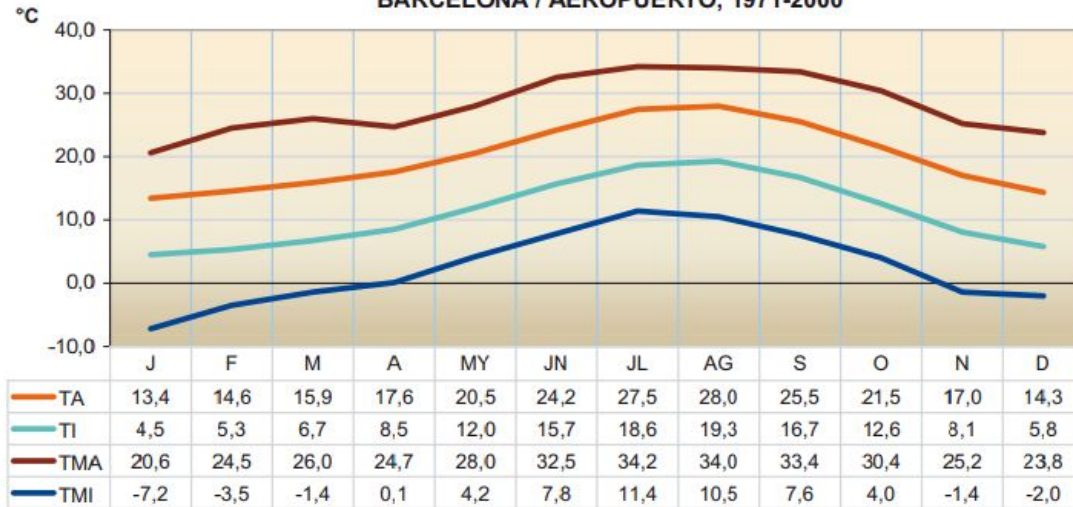


PAISAXE CLIMATÓLOXICA



TEMPERATURA

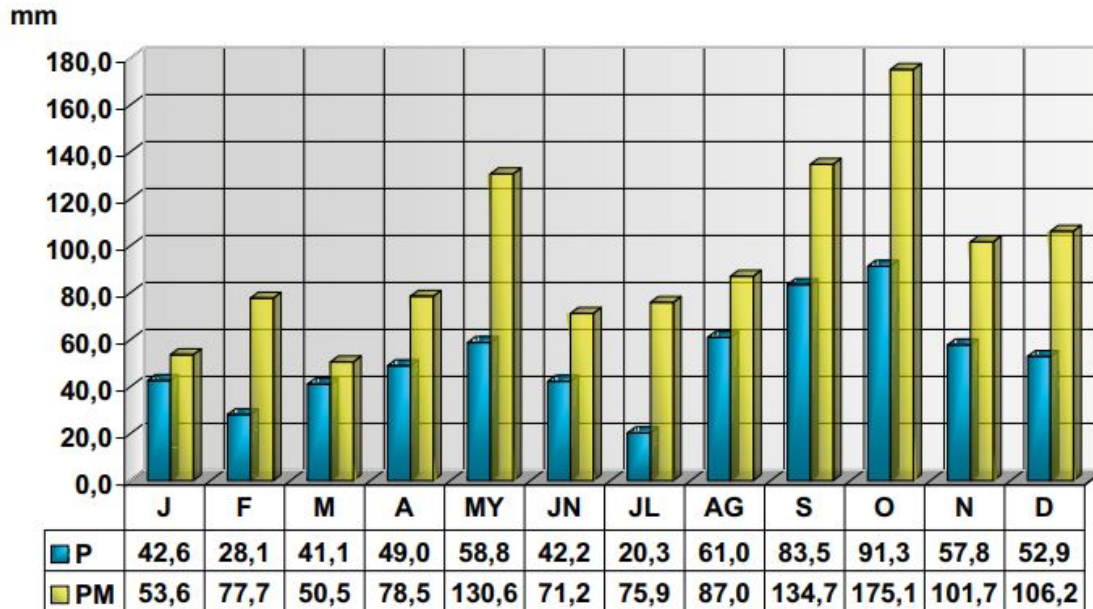
BARCELONA / AEROPUERTO, 1971-2000



- Onde **máis temperatura** hai é nos meses de xullo e agosto cunha temperatura de 27,5 a 28 C°
- Onde **menos temperatura** fai é nos meses de xaneiro e febreiro cunha temperatura de 4,5 a 5,3 C°

PRECIPITACIÓNS

Barcelona/Aeroporto. 1971-2000

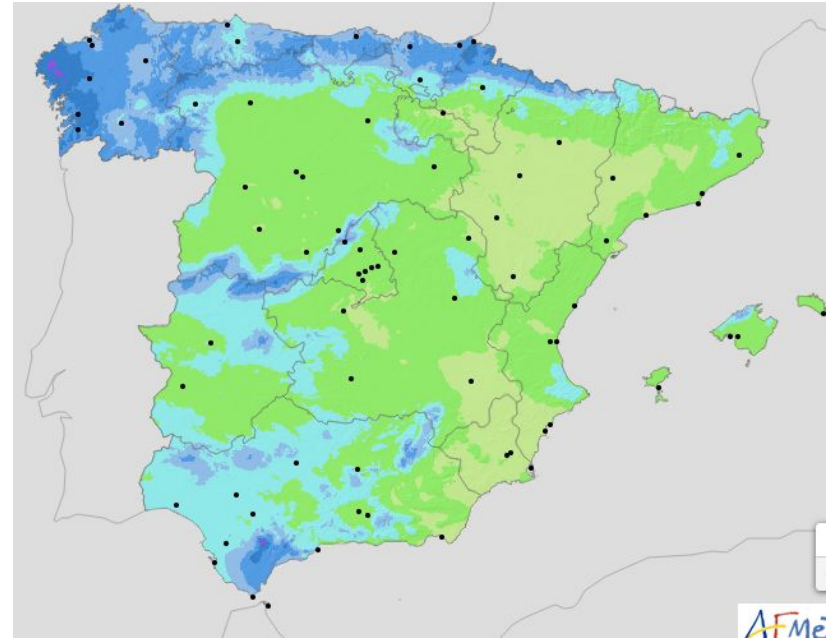


As precipitacións nos meses de setembro e outubro son **máis abundantes**. Teñen unha media de 83,5mm en setembro e 91,3mm en outubro.

As precipitacións nos meses de febreiro e xullo son **menos abundantes**. Teñen unha media de 77,7mm en febreiro e 75,9mm en xullo.

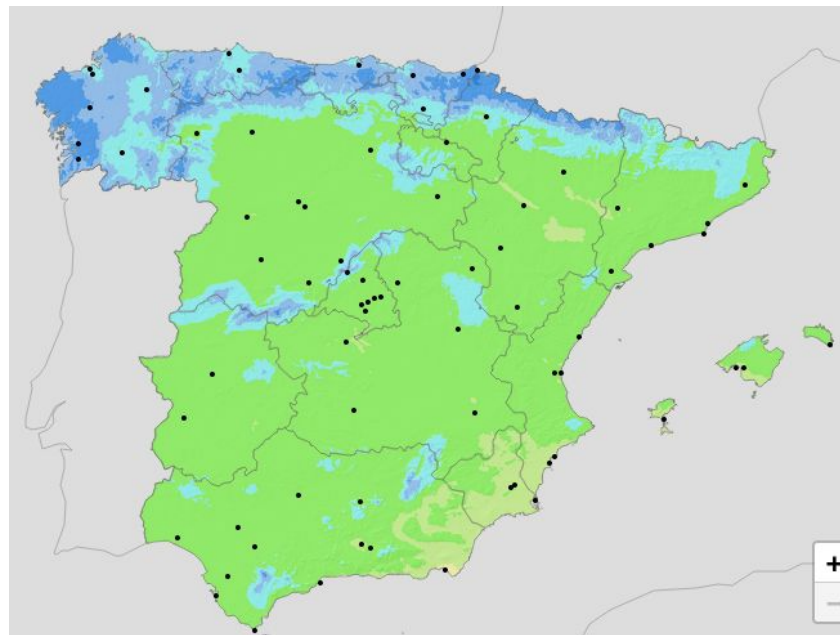
PRECIPITACIÓN ACUMULADA ESTACIONAL: INVERNO

Na paisaxe mediterráneo na estación de inverno ten unhas precipitacións escasas que iso significa que son de 100mm e nalgúns lugares como preto do golfo de Valencia e no Golfo de León son de 200mm.

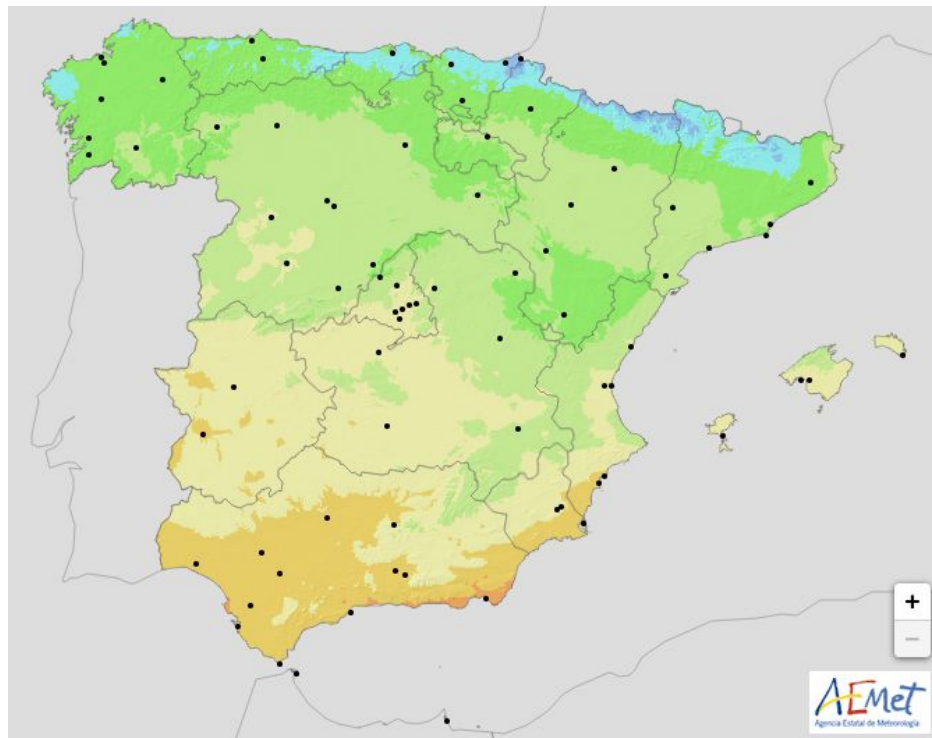


PRECIPITACIÓN ACUMULADA ESTACIONAL: PRIMAVERA

Nesta paisaxe na estación de primavera
hai 50, 100, 200 e 300 mm de
precipitacións acumuladas.



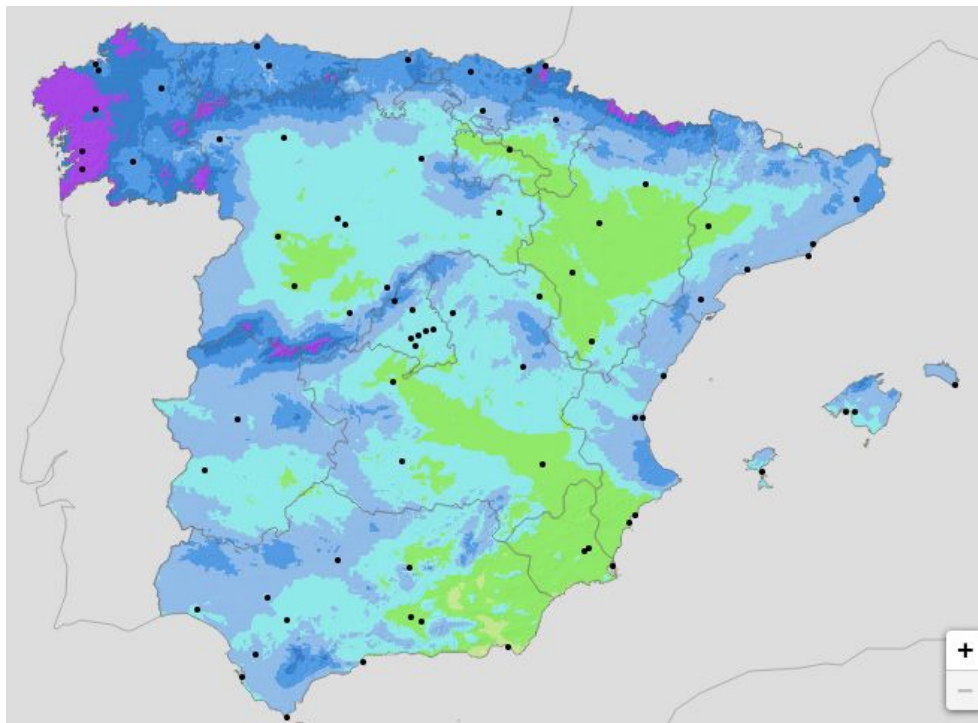
PRECIPITACIÓN ACUMULADA ESTACIONAL: VERÁN



Na paisaxe mediterránea no verán pódese apreciar que as precipitación non son moi abundantes pero tampouco son escasas. A cor verde ten unha correspondencia de 50mm, tamén hai unha verde máis oscura que equivale a 100mm.

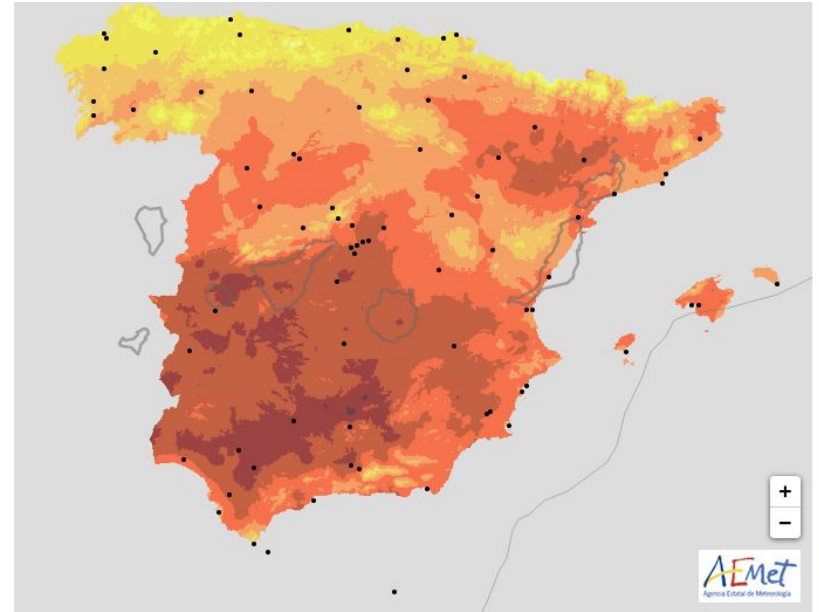
PRECIPITACIÓN ACUMULADA ESTACIONAL: OUTONO

Nesta imaxe podemos ver as precipitacións acumuladas en outono. Pola zona sur podemos observar que as precipitacións están entre 20 e 70 mm acumulados. Pola norte podemos observar que as precipitacións están entre 30 e 200 mm acumulados.

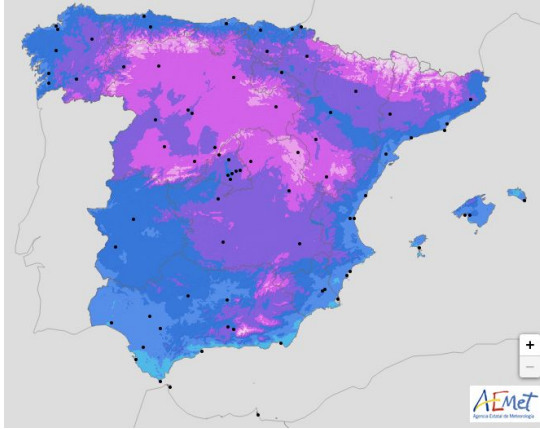


TEMPERATURAS MÁXIMAS

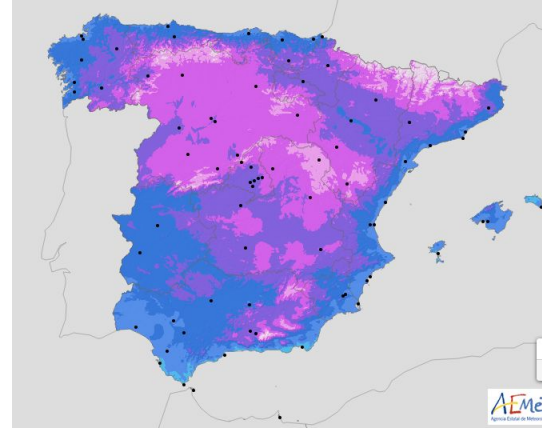
Na zona **mediterránea** o mes onde máis calor fai e en **xullo** onde as temperaturas oscilan entre 22 e 32.5 grados.



TEMPERATURAS MÍNIMAS



Febreiro



Xaneiro

As temperaturas máis baixas do ano, rexístranse nos meses de xaneiro e febreiro. As temperaturas están entre os $-2,5^{\circ}\text{C}$ e 7°C .

Na zona sur de Andalucía a temperatura é de $-2,5^{\circ}\text{C}$.

CONCLUSIÓN

A paisaxe mediterránea é propia dun clima mediterráneo caracterizado polas precipitacións da costa moderado. En canto ao promedio da temperatura media anual, podería describirse como moderada oscilando os seus valores entre 12,5 °C / 15 °C.