




Donde empiezan Os Ancares

Becerreá · Lugo

Texto: Miguel Mendoza
Fotos: PepeTejero-Roberto Díaz
60Ráfagas©Viamagicae

Becerreá es uno de los municipios que se reparten las sierras y los valles de Os Ancares. A lo largo y ancho de su territorio hay iglesias y casas-torre, pallozas y molinos, restos arqueológicos y estimulantes historias. Y por supuesto, caminos que recorren el verde y la bruma de la bella montaña lucense.




Bosque dos Grobos © viamagicae

Se dice que en esta zona habitó el pueblo prerromano de los zoelas, aunque no todos los estudiosos apoyan esa afirmación. Más claras son, como siempre, las huellas de Roma, que hizo pasar por aquí la vía XIX que unía Lucus con Asturica. Para que aquella calzada atravesara el río se construyó un puente que hoy, tras su reconstrucción medieval y sus modificaciones posteriores, es conocido como puente Gatín, nombre que le dio una de tantas leyendas surgidas en estos parajes.

Según se cuenta, había dos enamorados que vivían separados por el río, y al Diablo le faltó tiempo para aparecer y prometerles un puente que aliviara sus amarguras. Pero a cambio, la pareja debía entregarle el primer ser vivo que naciera en la casa que ambos compartiesen. Cuando ella quedó embarazada y el terrible destino parecía inevitable para el bebé, bajo aquel mismo techo fue a nacer una camada de gatos, así que el Diablo se tuvo que conformar, finalmente, con un minino en pago por sus servicios.

No es ese el único puente de Becerreá con una historia que contar. El de Cruzul fue proyectado por un ingeniero francés y construido en tiempos de Carlos III, y durante la Guerra de la Independencia, no muchos años después, las tropas napoleónicas escondieron al lado todo un arsenal al que los de aquí pudieron echarle el guante. Tantas eran las armas que, según se dice, muchos de los desgües de los fregaderos de la zona se acabaron haciendo con los cañones de




Bosque dos Grobos (1) © viamagicae

aquellos fusiles.


Para encontrar el origen de otro de los emblemas municipales hay que retroceder hasta el siglo XII, cuando probablemente se fundó el monasterio de Santa María de Penamaior. Fue una abadía independiente, adoptó la reforma del Císter y logró cierta importancia. Por desgracia, de las dependencias de lo que un día fue monasterio apenas quedan restos, pero sí se conserva la hermosa iglesia de origen románico que, a partir de la desamortización del XIX, pasó a ser únicamente templo parroquial.

Una curiosa escena reproducida en uno de los tímpanos de Santa María podría pertenecer, según algunas opiniones, a las leyendas del ciclo artúrico, y sin duda los nobles caballeros de Camelot encontrarían en Becerreá un escenario a su altura. Son varios los senderos que serpentean por la zona y conducen a parajes como el souto de Agüeira, pero además existe un lugar que a cualquiera le parecería creado para encantamientos y sucesos prodigiosos: el oscuro, húmedo y cautivador bosque dos Grobos.




Bosque dos Grobos (2) © viamagicæ

Cubierto de musgo e inundado de castaños, robles y avellanos, en el bosque brotan también gigantescas rocas calizas, infrecuentes en Galicia, que añaden misterio y cierto carácter fantasmagórico a toda su empinada espesura. Son los *grobos* que le dan nombre. Lo que hay que hacer aquí no es otra cosa que adentrarse y vagar un largo rato entre árboles, piedras inmensas, sombras y pasadizos naturales. Una alucinante experiencia que, allá por 1970, debió de vivir José Luis López Vázquez mientras rodaba en este lugar la película titulada *El bosque del lobo*.



Bosque dos Grobos (3) © viamagicæ



Bosque dos Grobos (4) © viamagicæ



Vista de los tres puentes © viamagicæ



Puente Cruzul © viamagicæ



Ponte Gatín © viamagicae



Dólmen de Vilouta © viamagicae



Monasterio de Santa María de Penamaior: ábside © viamagicae



Monasterio de Santa María de Penamaior: vista aérea © viamagicae



Monasterio de Santa María de Penamaior: *lignum crucis* y fachada © viamagicae



Iglesia de Cadoalla © viamagicae




Iglesia de Santa Olalla de Cancelada © viamagicae



Rutas de senderismo en Becerreá © viamagicæe



Ruta Via Künig © viamagicæe



Ruta Serra do Calamouco © viamagicæe



Ruta Pena do Pico © viamagicæe



Ruta Souto de Agüeira © viamagicæe