


ARTE EN LUGO



PREHISTORIA



A cova Eirós

CANDO SE DESCUBRIU?

Foi descuberta no ano 2011 por parte dos investigadores do grupo de estudos do Noroeste .

ONDE ATOPASE?

Atopase no lugar de Cancelo, pertencente ao concello de Triacastela provincia de Lugo .

PORQUE E IMPORTANTE?


A cova Eirós e importante porque serviu de refuxio a grupos nómades de cazadores – recolectores de especies humanas diferentes.

QUE E?

E unha cova . Ademais contén o arte máis antigo de Galicia.No seu interior atopáronse rastros de lume de fai máis de 180.000 anos. Ademais é a única cova de a que se coñece a ocupación continuada do homo sapiens e o homo neanderthalensis

PINTURAS

A datación por carbono 14 indica que algúns deseños teñen polo menos 9.000 anos. Os debuxos ademais foron trazados usando carbón vexetal como pigmento.



Petroglifos de Sarriá

O cervo máis fermoso do mundo está en Galicia, ten mais de 4000 anos pero conserva unha esbelta figura.

O cervo é o protagonista dunha escea de caza recollida nunha gran rocha duns 60 metros cadrados e á que dan sombra uns frondosos robles.

Coñecese como A Laxe dos Carballos, e é un dos ochenta petroglifos do Parque Arqueolóxico da Arte Rupestre de Campolameiro, a maior concentración de grabados rupestres en toda Europa.



PETROGLIFOS DE SAMOS EN SARRIA

A comarca de Sarria é unha das zonas da provincia de Lugo que presenta un maior número de petroglifos, con 80 identificados. O seu estado de conservación non é moi bo, xa que moi poucos están sinalados e na súa maior parte están cubertos pola maleza.

En Samos está Pena das Cazolas. Esta peza, situada agora entre a carretera xeral e o corredor, presenta varias "coviñas" grabadas na sua superficie.

Precisamente, covas, serpentiformes, herraduras ou zoomorfos son os motivos que figuran na maior parte dos petroglifos do concello.



MENHIR DE PENA CHANTADA

Menhir localizado en Vilalba (Lugo). Mide 2,15 m de altura e ten un perímetro medio de dos metros.

Pedra chantada é o nome que recibe un posible menhir de Vilalba (Lugo) que se atopa no medio dun prado. Na zona hai varias estruturas tumulares coñecidas como Os Penedos, Feal, Pena Parda, Ribeira o Carrizo.



IDADE ANTIGA



Castro de viladonga

O castro de Viladonga é un castro galaico – romano. Trátase dun asentamento castreño, galaico-romano tardío, habitado entre os séculos II e V d.C. Está composto polo xacemento e o museo monográfico

Atopase en Viladonga , no concello de Castro de Rei , na provincia de Lugo . Localízase sobre unha elevación a 535 ao nivel do mar, dende onde se domina visualmente gran parte da comarca lucense de Terra Cha .

É un dos maiores exemplos de castros galaico-romanos de Galicia. É importante como modelo no que se reflexan os hábitos dos poboadores galaicos durante o periodo de dominación romana..



MURALLA DE LUGO

A muralla, con unha lonxitude de 2266 metros, coronada por 85 poderosas torres. Construída como separación e defensa transformouse nun elemento integrador entre antiga Lucus e a que se desenvolveu o seu redor.

As súas dez portas realizan a función de unir unha parte da cidade coa outra e o seu paseo de ronta. Tamén a muralla da antiga Lucus Augusti é a mellor conservada das murallas romanas ubicadas na península ibérica.



PONTE DE LUGO

A ponte vella e unha ponte de orixe romana que sufriu numerosas reconstrucións. Conta con 104 metros de lonxitude e 4 metros de ancho, cruza o río Miño o seu paso por o suroeste da cidade de Lugo.

Construíuse no século un. Ademais tamen ten catro arcos romanos e pouco máis.



TORQUE DE BURELA

Encontrouna por casualidade no ano 1945 un agricultor no pobo de Burela (Lugo) no lugar Del Chao de Castro, e inicialmente habíase considerado que era un asa dun caldeiro.

Tamaño: 211 cm de diámetro.

Peso: 1812 gramos

Fecha: entre os siglos 3 an

Inicialmente o TORQUE pertenceu a colección de Ricardo Blanco Cicerón, para logo pasar a formar parte da colección de Álvaro Gil Varela. Alrededor dos anos 70 do século XX, o TORQUE foi depositado na chamada sala do tesouro do museo provincial de Lugo.



CASTRO DE BURELA

Fíxose coñecido porque nel atopouse un torque de ouro coñecido como Torque de Burela.

Atópase no concello de Burela, na provincia de Lugo.

O Castro de Burela tamén coñecido como Chao do Castro

é un xacemento arqueolóxico da época castrexa (século III a II a.C.)
Que non foi excavado.

.

TERMAS ROMANAS DE LUGO

As termas romanas de Lugo atópanse a uns 900 m do centro da cidade

Estas termas romanas foron declaradas monumento Histórico-Artístico en 1931 e agora forman parte das instalacións do hotel Balneario de Lugo.

termas romanas de Lugo son os restos do antigo balneario romano

O recinto mellor conservado das instalacións é o apodycterium, o vestiario.



TEMPLO ROMANO DE SANTALLA DE BOVEDA



Santalla de Bóveda é un santuario tardo-romano do século III.

Está ubicado na parroquia de Santalla de Bóveda de Mera a 14 kilómetros de Lugo




Foi declarada Monumento Nacional en 1931 e Ben de Interés Cultural en 1996.

Adicado á deusa Cibeles e reconvertido ao culto de Santa Eulalio.





FIN



QUIEN LO HIZO

ALTERA

ALEX

AINHOA

