

NOME:

1. Observa a imaxe e despois copia na táboa os elementos naturais e artificiais que vexas nesta paisaxe.



Elementos naturais	Elementos artificiais
.....
.....
.....
.....
.....


2. Nomea e describe as tres partes sinaladas na montaña do debuxo.



- 1.
.....
.....
- 2.
.....
.....
- 3.
.....
.....

3. Modifica esta paisaxe debuxando este elementos construídos polo home:

**unha estrada - unha ponte
dúas casas - un campo de cultivo
outro que elixas ti**



4. Une cada termo coa súa definición correspondente.

VAL •

• Elevación do terreo.

MESETA •

• Zona entre montañas por onde flúen os ríos

MONTAÑA •

• Terreo plano situado a certa altura.

Sinala cal é o nome das seguintes formas de relevo interior.



5. As seguintes frases son todas falsas. Escríbeas correctamente.

As paisaxes naturais son aquelas modificadas polas persoas.

.....

Nas paisaxes urbanas hai moitos elementos naturais.

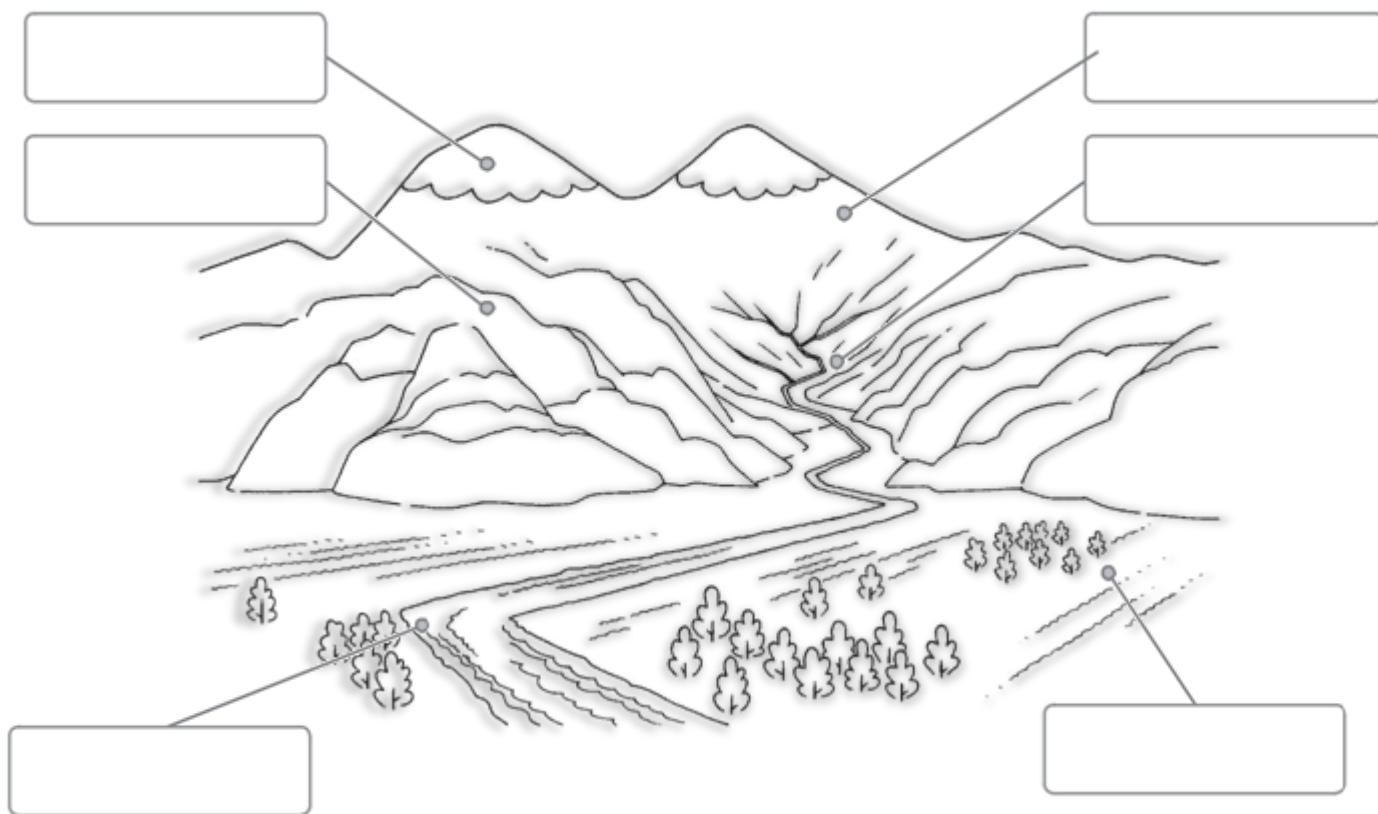
.....

Campos de cultivo, encoros, estradas ou casas son exemplos de elementos naturais.

.....

.....

6. Escribe en cada recadro o nome de cada elemento do relevo que se subliña. Despois colorea o debuxo.



7. Completa.

Un río é unha de auga doce.

O percorrido que fai dende o seu nacemento hasta a desembocadura chámase

O terreo afundido por onde discorre a auga é o e a cantidade de auga que leva denomínase

O curso dun río divídese en tramos que son:
 ,
 e

Ademais de nos ríos, atopamos auga en
 e

8. Observa a imaxe e contesta as preguntas.



É unha paisaxe natural ou humanizada?

Está pouco ou moi contaminada?

Di tres accións humanas que a contaminen.

9. Di a que tipo de paisaxe corresponde cada debuxo: de chaira, de montaña ou de costa.



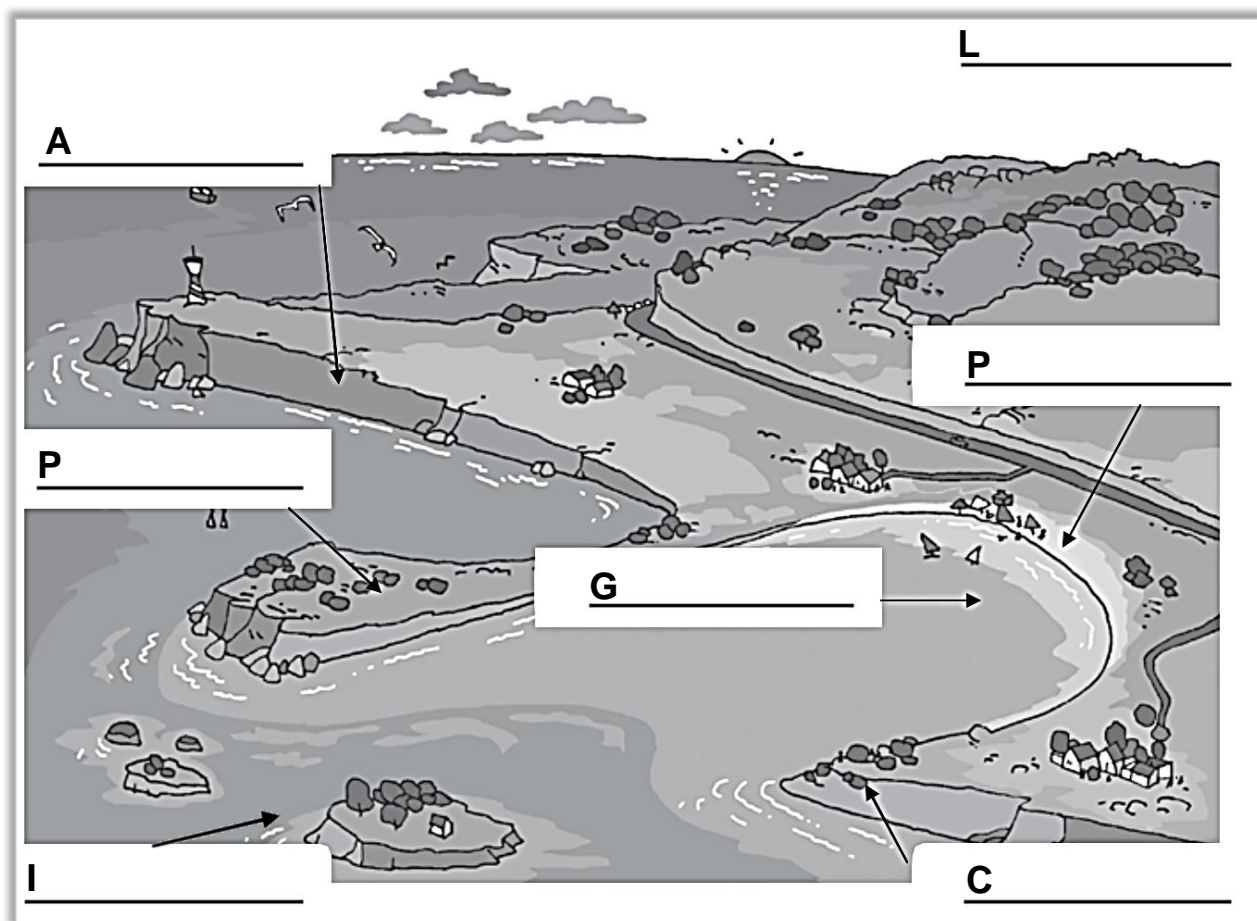
10. Escribe tres características das paisaxes

de chaira:

de montaña:

de costa:

11. Sitúa correctamente os nomes das formas de relevo de costa.



12. Define os seguintes termos.

Península

Praia

Acantilado

13. Indica debaixo de cada debuxo se a acción que realizan os nenos é correcta ou incorrecta para conservar a paisaxe dun lugar. Explica por que.



.....

.....

.....

14. Le e debuxa a paisaxe que se describe.

“En primavera saímos de viaxe. Víase ao fondo, unha serra moi grande e nos cumios aínda había neve.

Nas ladeiras medraban bosques de piñeiros e, ao pé das montañas, aparecía un amplo val atravesado por un río de augas moi tranquilas.”

