

# Geografía de España



# Tema 1.- A Xeografía e os procedementos xeográficos



# XEOGRAFÍA

Que significa?

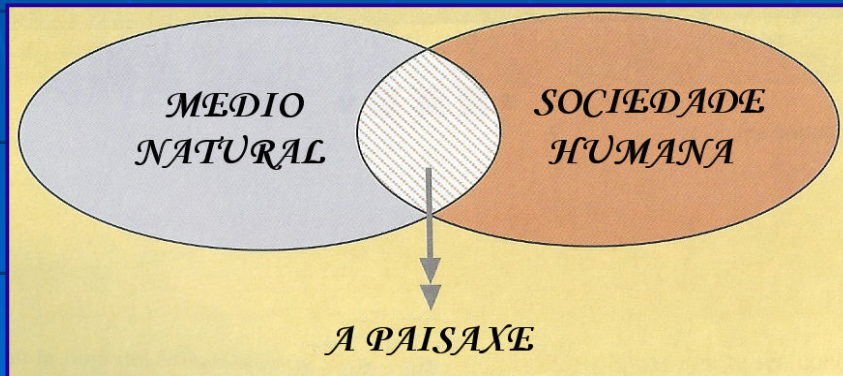
- Representación e descrición da Terra

Que estuda?

- O **espazo xeográfico**, que é o resultado das interrelacións entre o medio natural e o ser humano.


• O medio natural é unha fonte de recursos, pero tamén impón condicionantes ao ser humano. (Xeografía física)

• O ser humano transforma o medio físico en función das súas necesidades e o seu desenvolvemento tecnolóxico. (Xeografía humana)

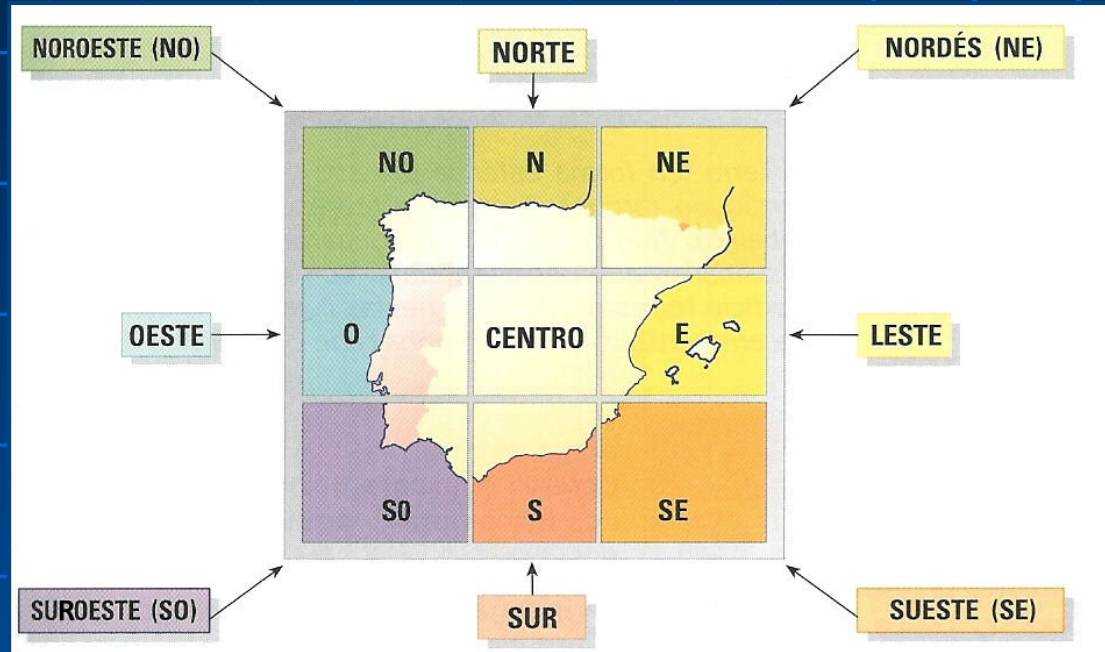





**Paisaxe: conxunto formado polo relevo, clima, solo, augas, vexetación e fauna que chamamos medio natural. Polo xeral está modificado pola acción dos seres humanos.**

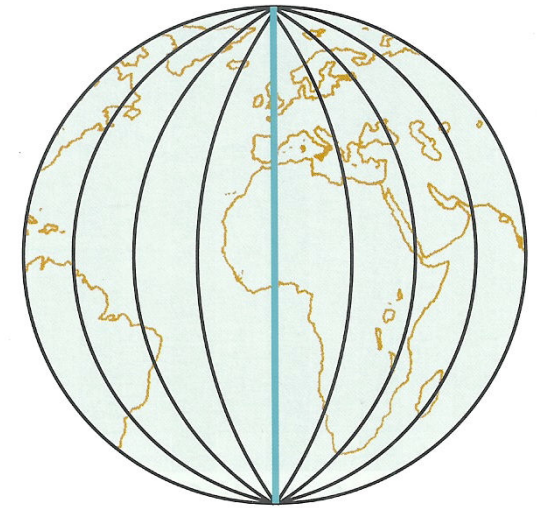
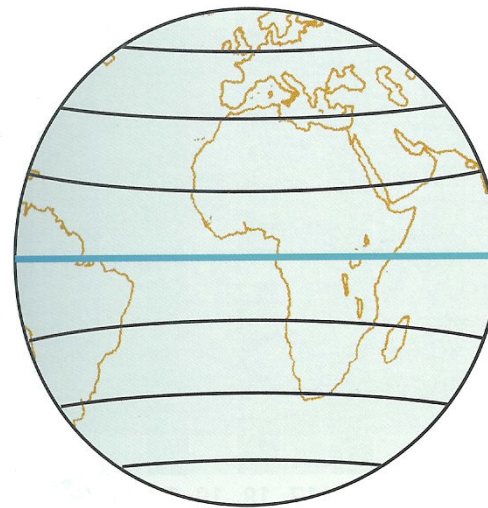


# A LOCALIZACIÓN DO ESPAZO XEOGRÁFICO



Para localizar calquera punto sobre a superficie terrestre necesitamos empregar a rede xeográfica, formada por liñas imaxinarias:

## **Os Paralelos e os Meridianos**





## Círculo Polar Ártico

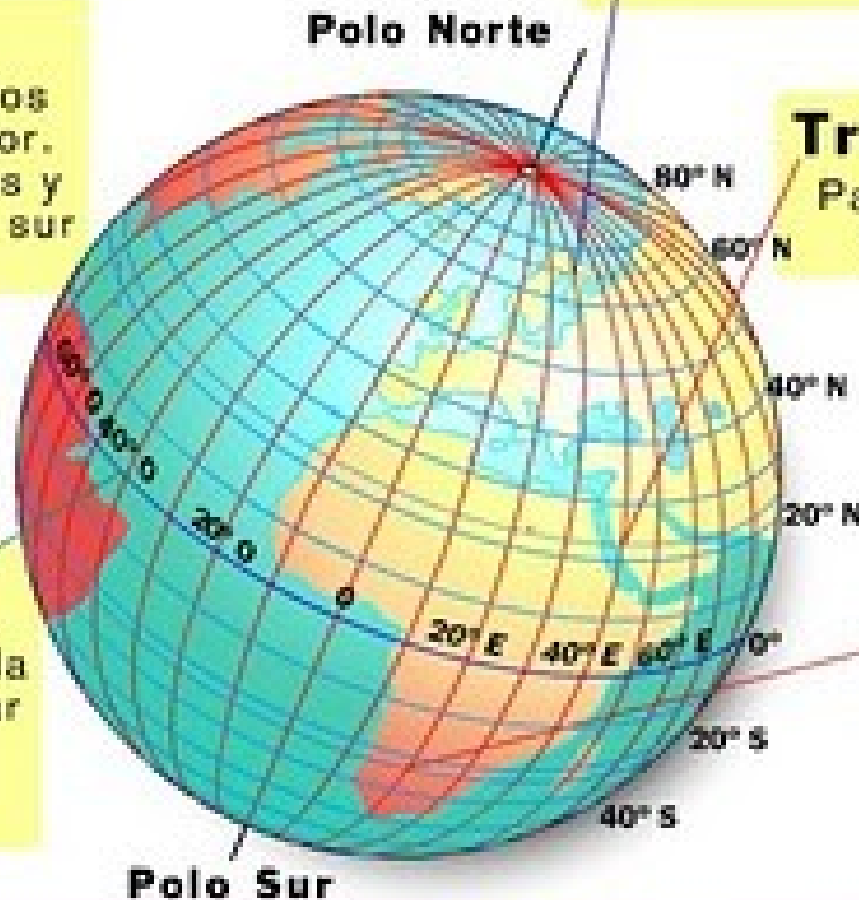
Paralelo situado a  $66^{\circ} 5'$  al norte del ecuador

## Trópico de Cáncer

Paralelo situado a  $23^{\circ} 5'$  al norte del ecuador

## Trópico de Capricornio

Paralelo situado a  $23^{\circ} 5'$  al sur del ecuador



## Paralelos

Círculos imaginarios paralelos al ecuador. Se miden en grados y se sitúan al norte y sur del ecuador.

## Ecuador

Círculo máximo de la Tierra perpendicular al eje. El paralelo  $0^{\circ}$

Polo Norte

Polo Sur

## Meridianos

Semicírculos imaginarios que se unen en los polos y cortan a los paralelos en ángulo recto. Se miden en grados al este y al oeste a partir del meridiano 0 de Greenwich (Londres)

Sobre a base da rede xeográfica podemos localizar calquera punto establecendo as súas **coordenadas xeográficas**:

## A latitude e a lonxitude

### Latitud

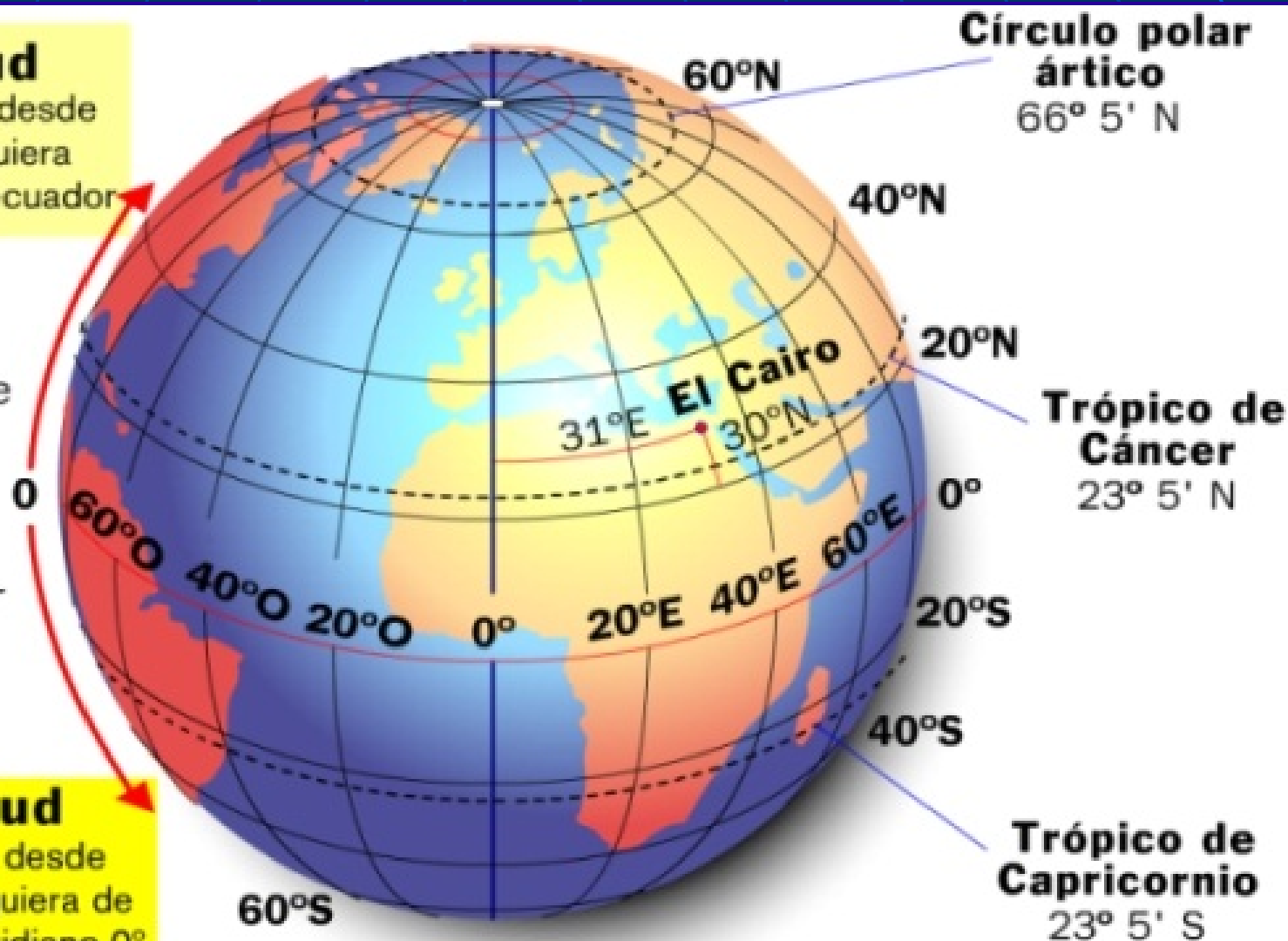
Es la distancia desde un punto cualquiera de la Tierra al ecuador

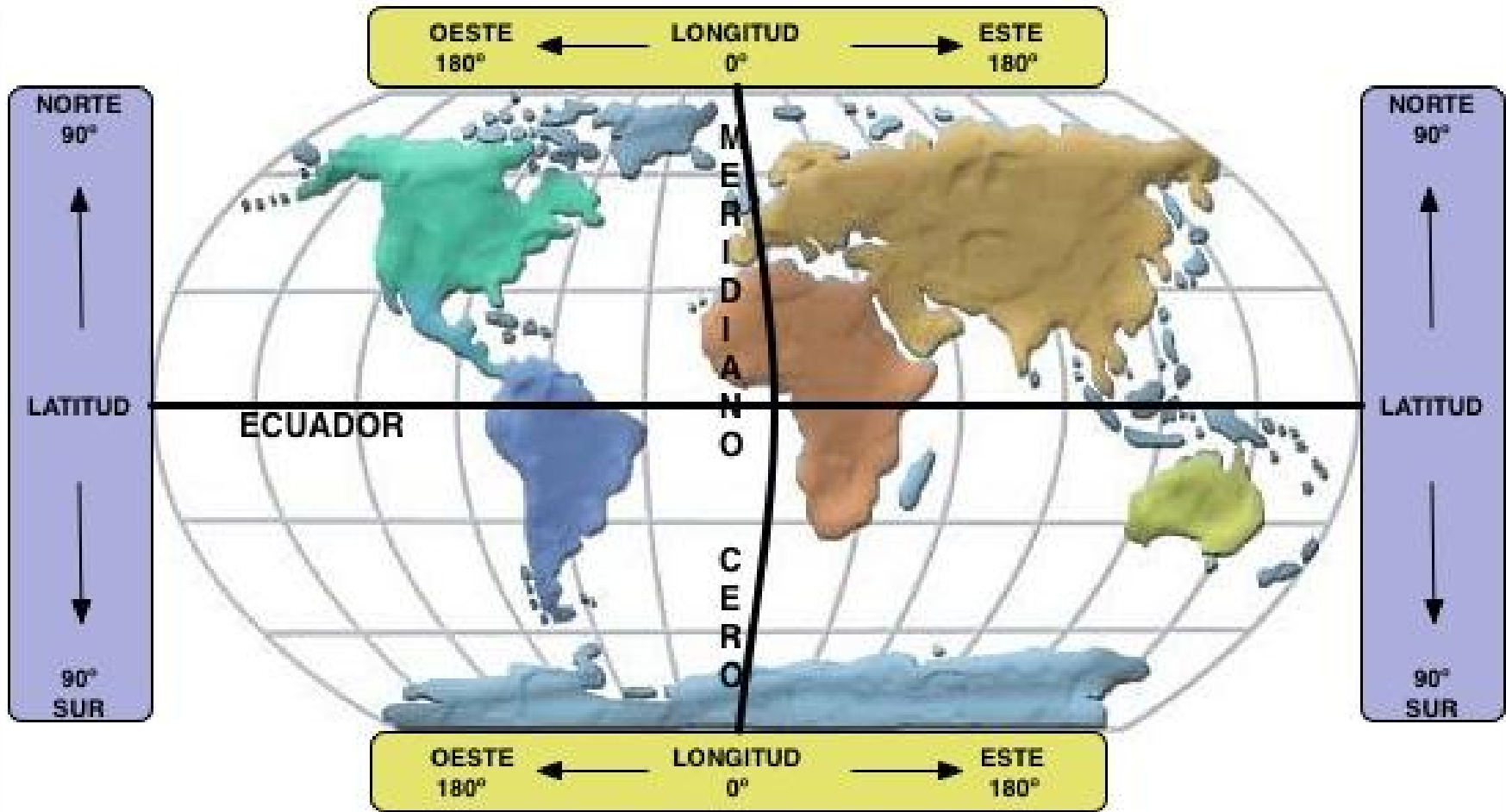
Latitud norte

Latitud sur

### Longitud

Es la distancia desde un punto cualquiera de la Tierra al meridiano 0°





## COORDENADAS GEOGRÁFICAS





43° N 1° L

37° N 5° 0

43° N 9° 0

40° N 4° 0

42° N 3° L

37° N 2° 0

36° N 5° 0

40° N 0° 0



