

# Riscos e problemas ambientais

**INFLUENCIA DA ACTIVIDADE HUMANA NO MEDIO** Páx. 125... (Páx.128...)

## **TEMA SELECTIVIDADE: REPERCUSIÓNS AMBIENTAIS DA ACCIÓN HUMANA**

- **Contaminación**
- **Cambio climático**
- **Pegada ecolóxica**



Pincha aquí e atoparás o tema elaborado!!



<http://www.edu.xunta.gal/centros/iesastelleiras/?q=system/files/repercusi%C3%B3ns%20ambientais%20da%20acci%C3%B3n%20humana-%20TEMA%20EXAME.pdf>

<http://noespazoenotempo.webnode.es/tema-6-riscos-e-problemas-ambientais/tema/>

# Desarrollo Sostenible



***“Satisfacer las necesidades de las generaciones presentes sin comprometer las posibilidades de las del futuro para atender sus propias necesidades.”***



## 10 MANDAMIENTOS SOSTENIBLES

vidamosverde.com

-  Cuidarás el agua
-  Economizarás energía
-  Producirás menos residuos
-  Utilizarás envases reciclables
-  Evitarás usar productos químicos
-  Evitarás el uso de bolsas plásticas
-  Reutilizarás papel
-  Te transportarás usando bicicleta o caminando
-  Cuidarás la flora y la fauna
-  Pensarás sostenible globalmente y actuarás localmente





## \*SELECTIVIDADE:

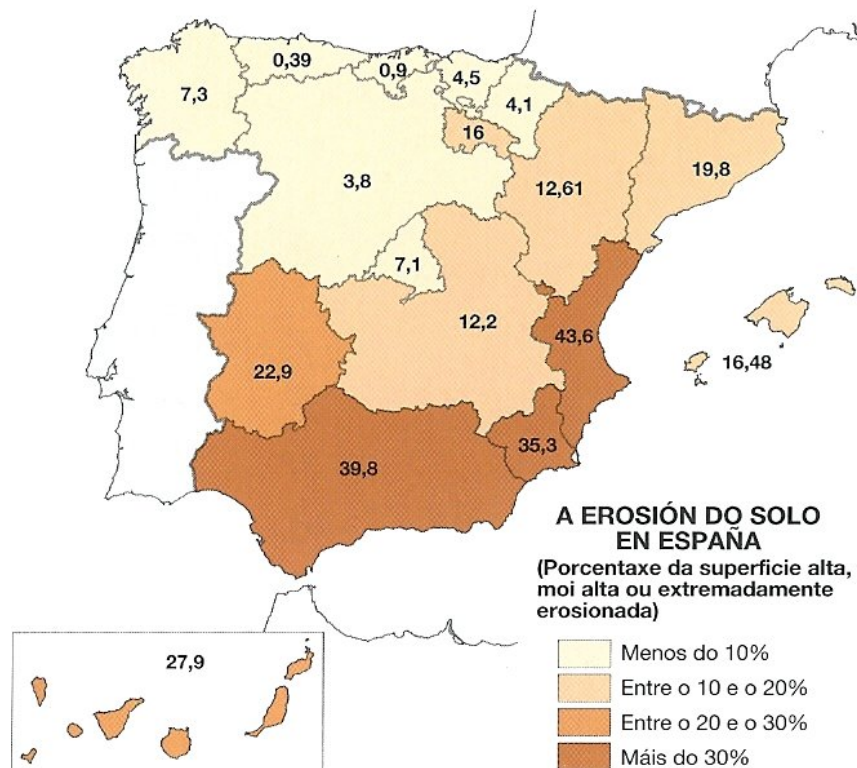
- Comentario de mapa de **erosión** ou **desertización** en España



CONSERVAR EL SUELO Y  
EL AGUA = ASEGURAR  
NUESTRO FUTURO COMÚN

<http://noespazoenotempo.webnode.es/tema-6-riscos-e-problemas-ambientais/practicos/mapas-de-erosion-desertizacion-e-incendios/>

<http://cmc933.blogspot.com.es/2011/05/desertizacion-en-espana-trabajo-corto.html>





### GRADO DE DESERTIFICACIÓN (por provincias)

- Muy alto
- Alto
- Medio
- Bajo
- Zona húmeda

0 km 150

MAPA: NGM-E  
 FUENTE: PROGRAMA DE ACCIÓN NACIONAL CONTRA LA DESERTIZACIÓN, MINISTERIO DE MEDIO AMBIENTE

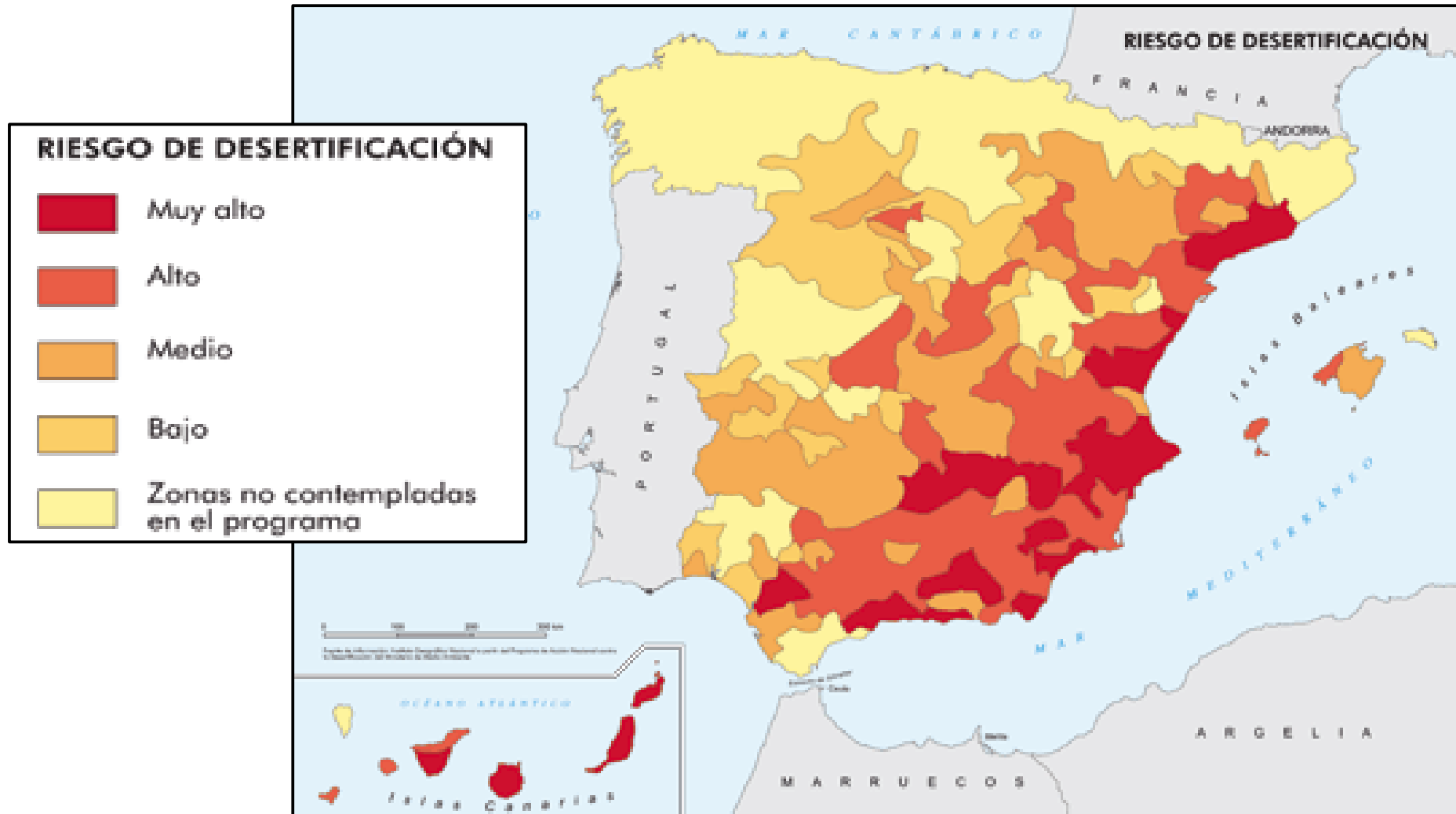


## Comentario do mapa:

a) **Clasifica** o mapa e **indica** que representa.

b) Comenta **cales son as rexións máis afectadas** polo risco medioambiental que presenta o mapa e sinala as **causas** dese problema.

c) Comenta as **consecuencias** que se derivan dese problema.



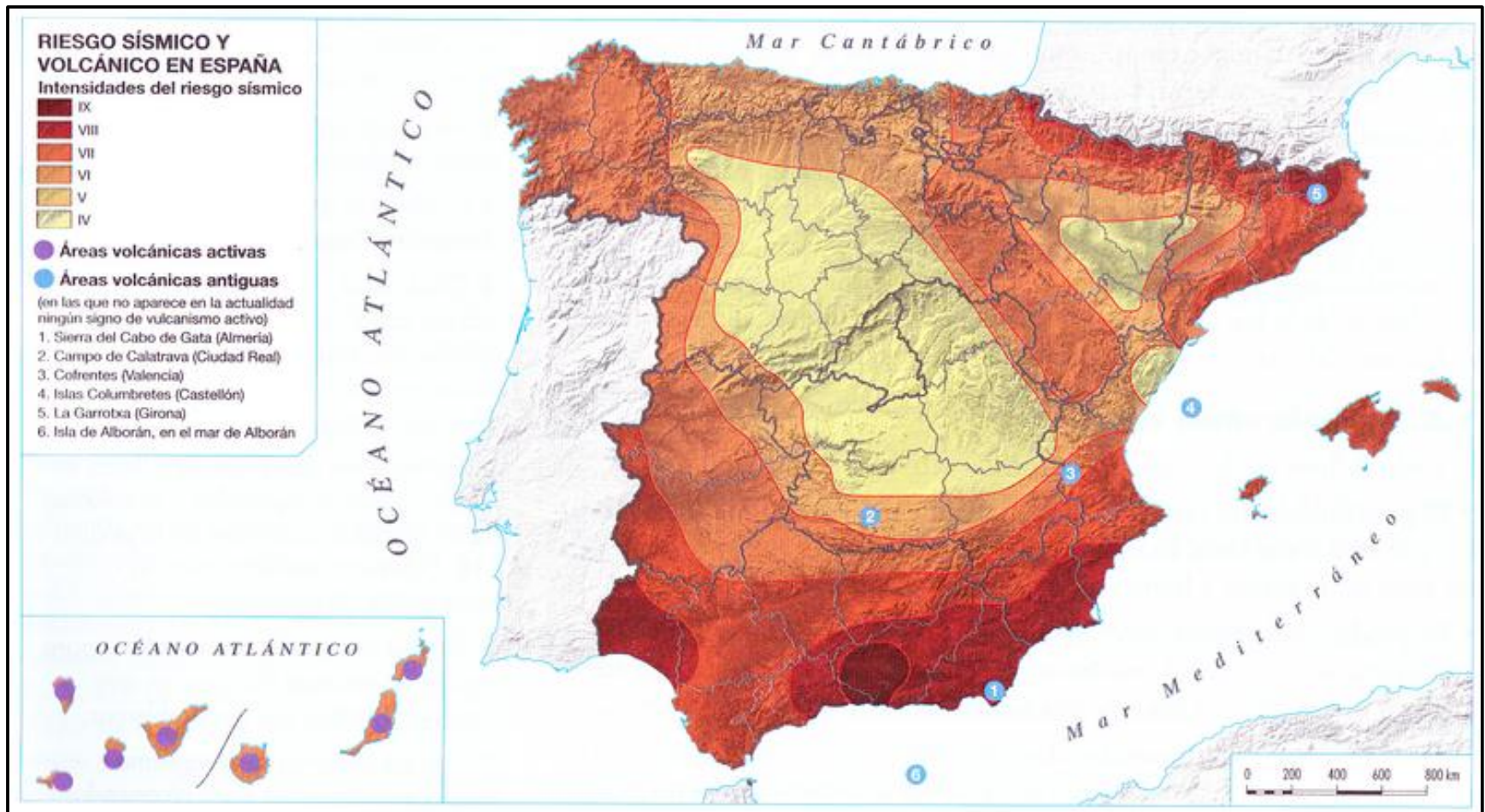


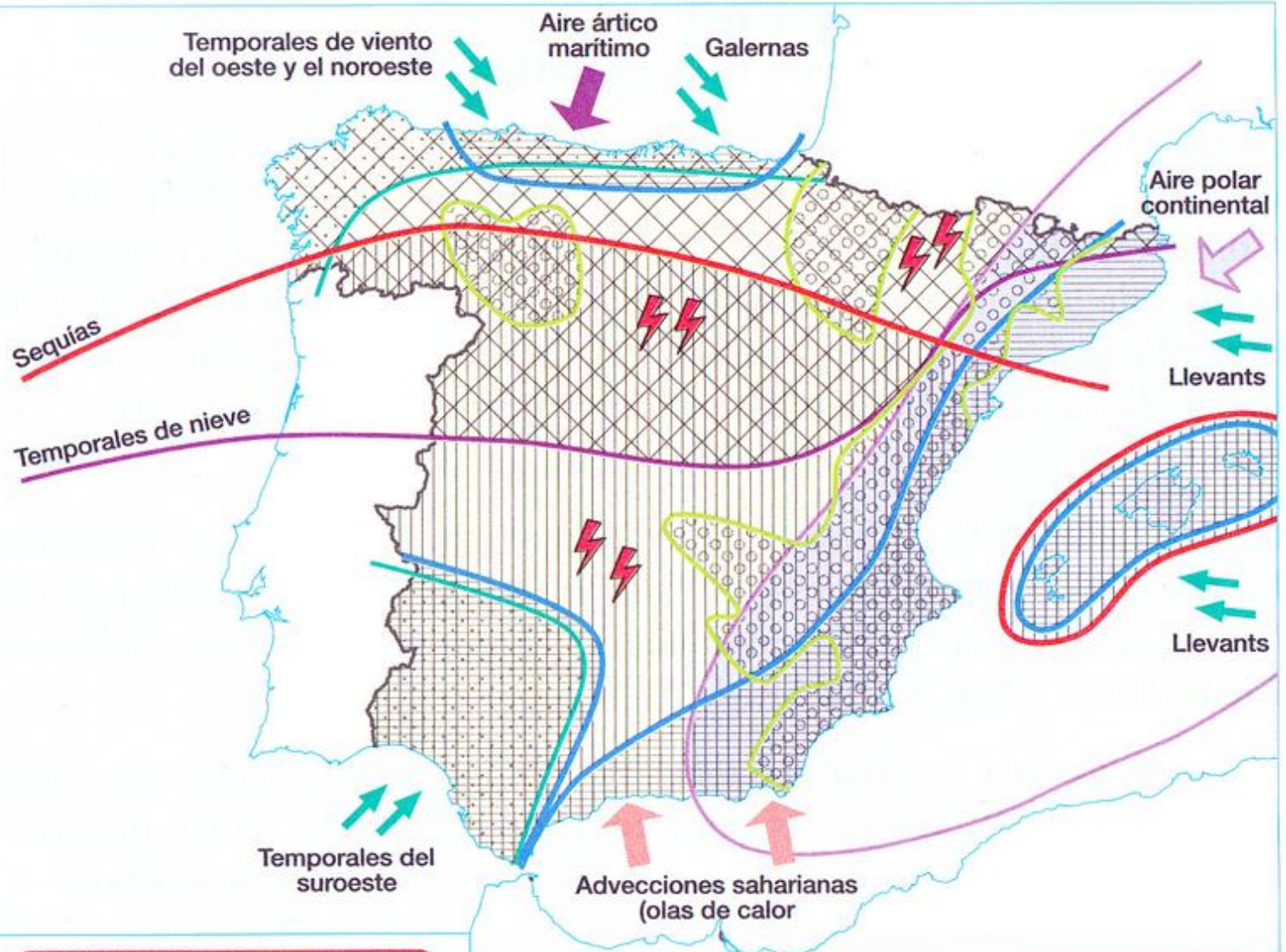


## \* SELECTIVIDADE:

“Comentario de **mapa de riscos: xeolóxicos, climáticos** (inundacións, temporais e secas)”

<http://noespazoenotempo.webnode.es/tema-6-riscos-e-problemas-ambientais/practicos/mapa-de-riscos-xeoloxicos-e-climaticos/>





**RIESGOS CLIMÁTICOS EN ESPAÑA**

- |   |   |  |
|---|---|--|
|  Sequía              |  Olas de frío  |  Tormentas estivales  |
|  Inundación          |  Olas de calor |  Temporales de viento |
|  Temporales de nieve |  Granizo       |  |